



NASLOVNA STRAN NAČRTA

8. NAČRT GEODEZIJE

OSNOVNI PODATKI O GRADNJI

naziv gradnje	PREOBRAZBA SISTEMA DALJINSKEGA OGREVANJA ŠALEŠKE DOLINE, Obnove izolacij in podporja na distribucijskem omrežju- Obnova vročevoda Podkraj - Gorica; odsek od P12 (bližina J 5133) do J5500
kratek opis gradnje	Predmet obnove je vročevodno omrežje Podkraj Gorica, na odsekih ob objektu Mercator center in Mladinski center Velenje - Petrol Celjska cesta. Sistem je dvocevni s temperaturnim režimom 140/70°C, NP 16 z nazivnimi premeri cevovoda od 2 x 250 mm. Skupna dolžina trase vročevoda predvidenega za obnovo je 204.00 (129.00 + 75.00) m. Omrežje je podzemne izvedbe in poteka v kinetah.
vrste gradnje	X vzdrževalna dela v javno korist

Označiti vse ustrezne vrste gradnje



DOKUMENTACIJA

vrsta dokumentacije	PZI
(IZP, DGD, PZI, PID)	
številka projekta	009/2023
sprememba dokumentacije	

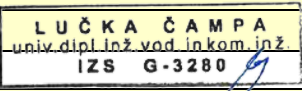

PODATKI O NAČRTU

strokovno področje načrta	Načrt geodezije
številka načrta	KPV 2024/39-009/2023
datum izdelave	MAJ 2024

PODATKI O IZDELOVALCU NAČRTA

ime in priimek pooblaščenega arhitekta, pooblaščenega inženirja	Matic Šketa, dipl. inž. geod. in inž. grad.
identifikacijska številka	IZS PI Geo0547
podpis pooblaščenega arhitekta, pooblaščenega inženirja	 

PODATKI O PROJEKTANTU

projektant (naziv družbe)	Komunalno podjetje Velenje, d.o.o.
naslov	Koroška cesta 37/b, 3320 Velenje
vodja projekta	mag. Lučka Čampa univ. dipl. inž. vod. in kom. inž.
identifikacijska številka	G-3280
podpis vodje projekta	
odgovorna oseba projektanta	Nataša Ribizel Šket, univ. dipl. gosp. inž.
podpis odgovorne osebe projektanta	



8.2 KAZALO VSEBINE ELABORATA

- 1B Naslovna stran
- 8.2 Kazalo vsebine elaborata
- 8.3 Certifikat geodetskega načrta
- 8.4 Geodetski načrt

8.3

CERTIFIKAT GEODETSKEGA NAČRTA

Naročnik
geodetskega
načrta:

MESTNA OBČINA VELENJE, Titov trg 1, 3320 Velenje
OBČINA ŠOŠTANJ, TRG SVOBODE 12, 3325 ŠOŠTANJ

Pooblaščen
inženir:

Matic Šketa, dipl. inž. geod. in inž. grad., IZS PI Geo0547

potrjujem, da je geodetski načrt številka: **KPV 2024/39-009/2023**

izdelan skladno s predpisi in z namenom uporabe, opredeljenim v točki 3.
tega certifikata.

Namen uporabe geodetskega načrta:

- za pripravo projektne dokumentacije za graditev objekta,
- za pripravo lokacijskega načrta
- geodetski načrt novega stanja zemljišča
- drug namen – PZI

Podatki o vsebini geodetskega načrta:

Podatki	Vir podatkov	Institucija	Datum	Natančnost
geodetski posnetek	terenska izmera	Komunalno podjetje d.o.o.	marec- junij 2023	±(10mm + 5ppm x D)
grajena javna infrastruktura	grajena javna infrastruktura	Geodetska uprava Republike Slovenije	junij 2023	natančnost vira podatkov
parcelno stanje	zemljiški kataster	Geodetska uprava Republike Slovenije	junij 2023	±0.50m
parcelno stanje - urejena meja	zemljiški kataster	Geodetska uprava Republike Slovenije	junij 2023	±0.05m



Pogoji za uporabo geodetskega načrta:

- geodetski načrt se lahko uporabi samo v namen za katerega je bil izdelan,
- brez dovoljenja naročnika in avtorja, je prepovedano razmnoževati ali predelovati,
- parcelne meje so prevzete iz zemljiškega katastra in niso preverjene na terenu,
- geodetski načrt je izdelan v državnem koordinatnem sistemu D96/TM,
- višinski sistem je SVS2010 (datum Koper),
- višinska in položajna natančnost meritev je pogojena z natančnostjo točk določenih z GNSS metodo izmere,
- komunalni vodi so prevzeti iz zbirnega katastra grajene javne infrastrukture in niso preverjeni na terenu. Za natančnejšo določitev položaja komunalnih vodov se je potrebno obrniti na upravljavca komunalnega voda.

Kraj in datum: Velenje, maj 2024

Pooblaščen inženir:

Matic Šketa, dipl. inž. geod. in inž. grad., IZS
PI Geo0547

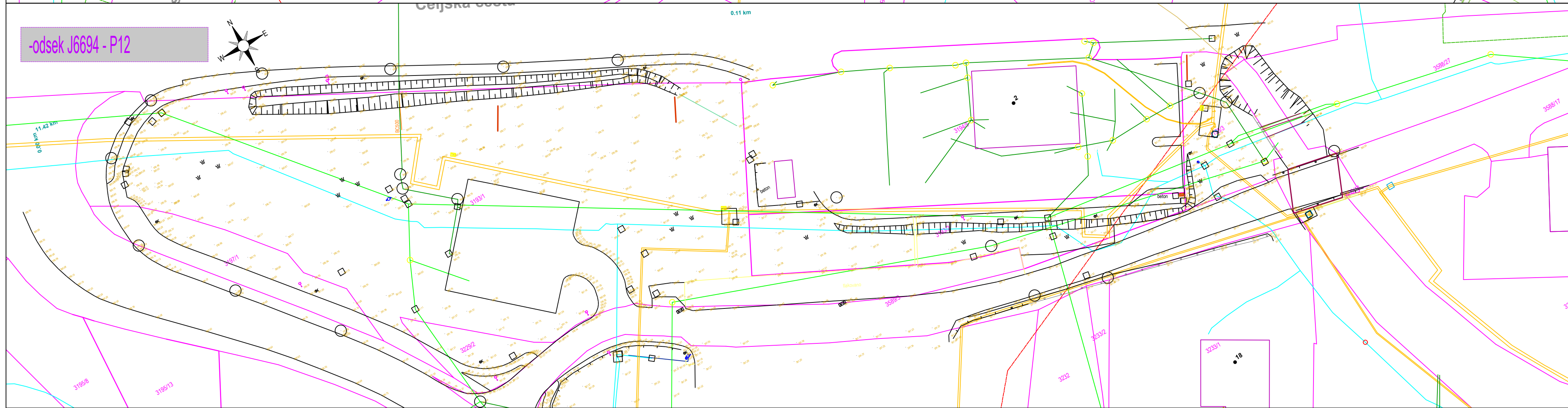
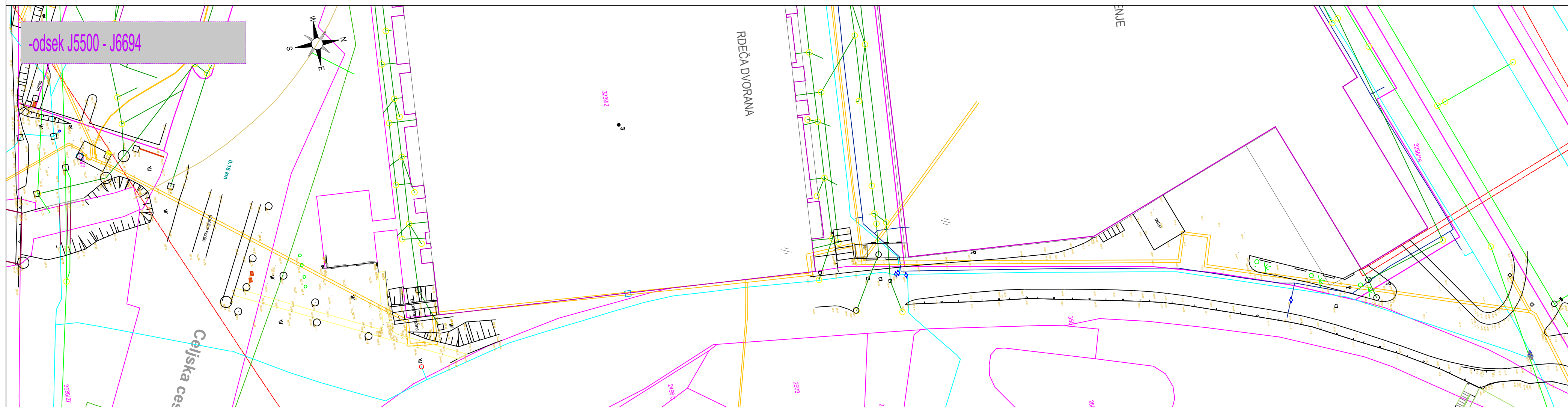
(osebni žig in podpis odgovornega geodeta)




























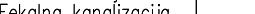


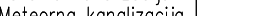





Vodja službe investicij in razvoja:





Nataša Ribizel Šket, univ. dipl. gosp. inž.

(osebni žig in podpis odgovorne osebe projektanta)



LEGENDA:					
	Listno/iglasto drevo		Zidana ograja		Oporni zid
	Grm		Ograja		Živa meja
	Električna omara		Jarek		Trta
	Električni drog		Linija rešetka		GP
	Jašek komunalnih vodov		Kozolec		
	Požarnik/Pož.-cestni pod robnikom				
	Vodovodni jašek				
	Zasun				
	Nadzemni/podzemni hidrant				
	Plinski zapiratelj				
	Svetilka na drogu				
	Vodnjak				
	Zelenica				
	Travnjak		Vodovod		El. komunikacije
	Njiva		Fekalna kanalizacija		Meteorna kanalizacija
	Grmovje		Elektrika		Plinovod
	Gozd		Toplovod		ZKN Velenje
	ZKN Velenje		ZKN Velenje - UM		

<div>Investitor:</div> <div>  <div>MESTNA OBČINA VELENJE Titov trg 1 3320 Velenje</div> </div> <div>  <div>OBČINA ŠOŠTANJ Trg svobode 12 3325 Šoštanj</div> </div>	<div>  <div>KOMUNALNO PODJETJE VELENJE d.o.o. Koroška cesta 37b, 3320 Velenje</div> </div> <div>SLUŽBA INVESTICIJ IN RAZVOJA</div>
<div>Objekt:</div> <div>PREOBRAZBA SISTEMA DALJINSKEGA OGREVANJA ŠALEŠKE DOLINE – Obnove izolacij in podporja na distribucijskem omrežju – Obnova vročevoda Podkraj – Gorica; odsek od P12 (bližina J 5133) do J5500</div>	
<div>Katastrska občina:</div> <div>VELENJE</div>	<div>Št. geod. načrta:</div> <div>KPV 2024/39–009/2023</div> <div>Merilo:</div> <div>1:500</div>
<div>Pooblašteni inženir:</div> <div>Matic Šketa, dipl.inž.geod. in inž.grad.</div> <div>Id.št.:</div> <div>IZS PI Geo0547</div>	<div>osebni žig in podpis pooblaščenega inženirja:</div> <div>  </div>
<div>Datum izmere:</div> <div>maj 2023 – julij 2023</div>	<div>Datum izdelave:</div> <div>maj 2024</div> <div>Št. lista:</div> <div>1.</div>